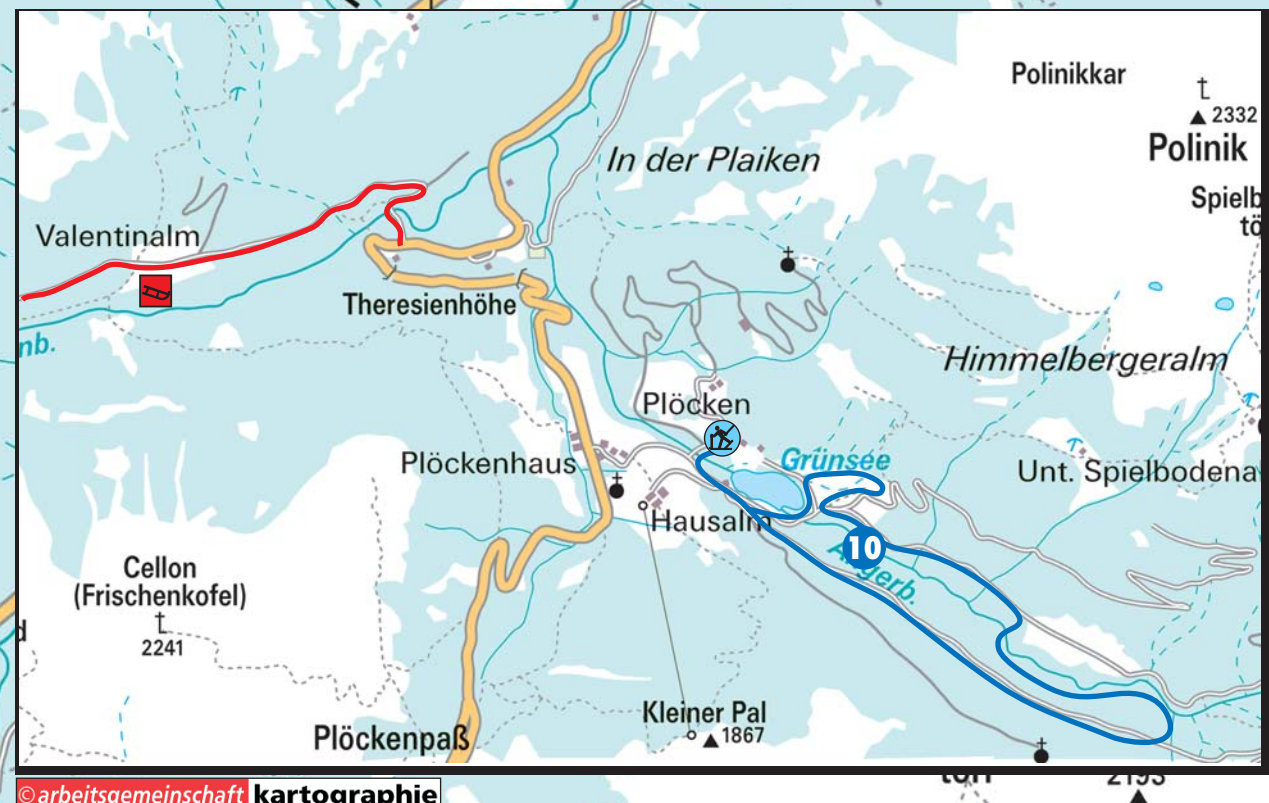


- Loipen. Klassische Spur und Skatingspur nur für Langläufer / Piste per sci di fondo a tecnica classica e passo pattinato (circuiti riservati ai fondisti).
 - Hunde- und Wanderloipe. Präparierte Loipe für Langläufer, Fußgänger u. Hunde / Piste per escursionisti e cani (circuiti preparati per fondisti, pedoni e cani).
 - Winterwanderwege. Präparierte Wege nur für Fußgänger und Hunde / Sentieri per passeggiate invernali (percorsi battuti, riservati a pedoni con o senza cani).
 - geräumte Wanderwege. Schöne Wege bzw. geräumte und wenig befahrene Straßen / Sentieri senza neve (percorsi panoramici a su strade con poco traffico, pulite e ben tenute).
-
- Hauptsteige die eine Umkleidekabine, Parkplatz und einen Loipenübersichtsplan haben. Sind gut ausgeschildert und leicht erreichbar. Accessi principali (ben segnalati e facilmente raggiungibili, dotati di parcheggio, cabina-spiogliaio e pianta panoramica dei circuiti).
 - Hellblauer Punkt - sind Einstiege die Parkmöglichkeiten bieten, mit Wegweiser ausgestattet. Bieten keine Umkleidekabinen. Punti azzurri (accessi con possibilità di parcheggio e indicazione dei percorsi, ma privi di cabina-spiogliaio).
 - Beleuchtete Rodelbahn / Pista illuminata per slittini
 - Eislaufplatz/-bahn • Eisstockbahn / Pista e circuito per pattinaggio • Pista di curling
 - Schlepplift/Sessellift / Scivola, seggiovia
 - Eiskletterturm / Torre per arrampicate su ghiaccio
 - AV Ausrüstungsverleih / Noleggio attrezzature
 - Hallenbad • Sauna / Piscina coperta • Sauna
 - Wintercampingplatz / Campeggio invernale
 - Information / Informazioni
 - Rotes Kreuz / Croce rossa






Spurwechsel

Zwischen Kötschach-Mauthen und Dellach führen zahlreiche Spuren der Superlative. Vielfältig und von hoher Qualität ist das Angebot auch abseits unserer Langlaufloipen mit Gütesiegel.

Der Winternatur pur auf der Spur sind Sie bei geführten Schitouren zu den unberührten Gipfeln der Karnischen Alpen, bei Schneeschuhwanderungen und beim Nordic Walking durch Glitzerschnee oder bei Winterspaziergängen, wenn der Sonnenstrahl im Schneekristall tanzt. Eiswanderungen und Eisklettertouren führen in die faszinierende Welt der Gletscher sowie zu Eis erstarrten Wasserfällen. Schifahren mit der ganzen Familie, für Anfänger und Fortgeschrittene, ist eine Freude im Schigebiet Vorhegg-Laas. Unsere Naturrodelbahnen schenken Ihnen nostalgische Winterfreude. Eislaufen und Eisstockschießen am Eislaufplatz Mauthen und auf der Natureisbahn in Dellach machen Spaß in heilklimatischer Winterluft. Romanische Winteridylle genießen Sie bei einer Kutschenfahrt oder Sie entdecken eine kaum berührte Winterlandschaft einmal anders - auf dem Rücken der Pferde beim Winterreiten. Eine Quelle der Erholung für die ganze Familie sind die Aquarena und das vielfältige Winterwellnessangebot in den Orten. Parallel zu allen Wintervergügen führt die Genuss-Spur in gemütliche Gaststätten mit unseren vielfach prämierten Spezialitäten, die am Gaumen zergehen und Kraft in die nächste Spur legen ...



Da una pista ... all'altra ...

Tra Kötschach-Mauthen e Dellach si snodano molti dei percorsi dei vostri sogni!

Un'ampia scelta di ottimi circuiti per lo sci di fondo, tutti contrassegnati dal marchio di qualità, passeggiate tra i ghiacci, con le racchette ai piedi oppure con i bastoncini per il nordic walking, escursioni guidate sugli sci, per salire verso le vette incontaminate delle Alpi Carniche, ascensioni su brillanti discese innevate e arrampicate su ghiaccio per scoprire il fascino segreto dei ghiacciai e delle cascate trasformate in fantastiche sculture. E, per i meno avventurosi, splendide passeggiate, per ammirare, nella magia dell'inverno, i raggi del sole che danzano, lievi, tra gli infiniti cristalli di neve ... Ed è bellissimo, sia per chi sa stare, appena appena, sugli sci che per chi affronta, già spavaldo, le piste, poter sciarare tutti insieme, grandi e piccoli, nel comprensorio di Vorhegg-Laas ... Forza, allora, che le piste di vi aspettano! Accanto a quelle "sportive", però, in valle si snoda anche la "pista della buona cucina", che vi condurrà a quelle simpatiche, accoglienti trattorie, dove si respira "aria di casa" e dove potrete avvicinarvi alla cucina tipica locale con le sue prelibate specialità, per recuperare le forze e tornare, in piena forma, sulla ... prossima pista!

Per gli appassionati della slitta, poi, ci sono percorsi ben preparati, che riporteranno alla mente ricordi di inverni lontani, antiche nostalgie. Respirate a pieni polmoni quest'aria pura, pulita, che "sa" di buono. Pattinate sul ghiaccio, provate a giocare a curling: vi sentirete allegri, frizzanti, pieni di vita ... Se poi, volete fare qualcosa di diverso ... tirate fuori il vostro lato romantico e concedetevi un giro in carrozza in un idilliaco paesaggio invernale. Se preferite, invece, girovagare per conto vostro, alla scoperta di angoli inesplorati ed intatti, salite in groppa ad un cavallo e regalatevi una cavalcata sulla neve. E, a fine giornata, ancora tutti assieme, a ritemperare le forze ad Aquarena o a rilassarvi scegliendo tra le numerose proposte di wellness.

5 Hausfrauenrunde (2,5 km) Einstiegsstelle südliches Gailufer und in den Mauthner Feldern. Mittelschweres Gelände mit leichten Anstiegen und Abfahrten. Ist auch als Trainingsloipe empfehlenswert. Verbindung zum Valentinbrücken-Einstieg/ Würmlacher Feldloipen.

6 Würmlacher Felder (8,0 km) Einstiegsstelle Würmlach nach Valentinbrücke. Rundkurs durch leichtes ebenes Gelände. Wendepunkt in St. Daniel und zurück über die Panoramaloipe entlang der Gail. Die abgekürzte Variante geht über die Tankrunde

7 Tankrunde (5,0 km) Einstiegsstelle Würmlach nach Valentinbrücke. Rundkurs teils entlang der Gail bis zum Wendepunkt Würmlacher Tank und zurück über die Würmlacher Felder.

8 Trainingsloipe Bauernladen Lenz (2,0 km) Einstiegsstelle befindet sich beim Bauernladen Lenz in Weidenburg. Rundkurs mit mittelschwerem kupiertem Gelände von Weidenburg und Nöbling, über die Panoramaloipe retour zum Bauernladen Lenz nach Weidenburg oder zur Würmlacher Feld Loipe nach Würmlach.

9 Weidenburger Runde (6,0 km) Einstiegsstelle befindet sich beim Bauernladen Lenz in Weidenburg. Rundkurs mit mittelschwerem kupiertem Gelände von Weidenburg und Nöbling, über die Panoramaloipe retour zum Bauernladen Lenz nach Weidenburg oder zur Würmlacher Feld Loipe nach Würmlach.

10 Plöckenloipe (6,0 km) Einstiegsstelle beim Plöckenhäus. Schwieriger Rundkurs in sehr unterschiedlichem Gelände mit steilen Anstiegen und Abfahrten. Nur für geübte Langläufer. Diese Loipe wird nur bei schlechten Schneeverhältnissen im Tal präpariert. Auskunft Tourismusbüro +43(0)4715/8516

Loipenbeschreibung

1 Lifloipe und Romantikloipe (2,2 km) Einstiegsstellen beim Lift (mit Parkplatz) oder beim Café Engl neben der Hauptstraße. Kurze Trainingsloipe in der Nähe der Lifanlagen - leichtes Gelände. Abschnitte werden einmal wöchentlich als beleuchtete Romantikloipe angeboten. Auskunft Tourismusbüro +43(0)4715/8516

2 Verbindung zur Sonnenloipe (1,8 km) von der Lifloipe zum Gaildamm besteht eine Spur mit zwei Straßenkreuzungen bis zur Pfeffermühle und der Gail entlang bis zur Kläranlage

3 Sonnenloipe Gaildamm (6,0 km) Einstiegsstellen bei der Kläranlage Kötschach, Tischlerei Oberessl, St. Daniel oder Dellach. Der Gail entlang von Kötschach nach Dellach oder umgekehrt. Leichte Strecke mit gleichmäßigem Gelände. Ab Nöbling Einstieg in die Obergailtaler Panoramaloipe möglich.

4 Obergailtaler Panoramaloipe (bis Dellacher Gailbrücke) (6,0 km) Einstiegsstelle südliches Gailufer. Von Kötschach-Mauthen bis Hermagor durchgehend präparierte Loipe, leichtes bis mittelschweres Gelände - dazwischen mehrere Ortsloipen mit unterschiedlichen Längen. Einklemmlichkeiten entlang der gesamten Strecke. Rückfahrt auch mit dem Skibus möglich.

5 Hausfrauenrunde (2,5 km) Einstiegsstelle südliches Gailufer und in den Mauthner Feldern. Mittelschweres Gelände mit leichten Anstiegen und Abfahrten. Ist auch als Trainingsloipe empfehlenswert. Verbindung zum Valentinbrücken-Einstieg/ Würmlacher Feldloipen.

6 Würmlacher Felder (8,0 km) Einstiegsstelle Würmlach nach Valentinbrücke. Rundkurs durch leichtes ebenes Gelände. Wendepunkt in St. Daniel und zurück über die Panoramaloipe entlang der Gail. Die abgekürzte Variante geht über die Tankrunde

7 Tankrunde (5,0 km) Einstiegsstelle Würmlach nach Valentinbrücke. Rundkurs teils entlang der Gail bis zum Wendepunkt Würmlacher Tank und zurück über die Würmlacher Felder.

8 Trainingsloipe Bauernladen Lenz (2,0 km) Einstiegsstelle befindet sich beim Bauernladen Lenz in Weidenburg. Rundkurs mit mittelschwerem kupiertem Gelände von Weidenburg und Nöbling, über die Panoramaloipe retour zum Bauernladen Lenz nach Weidenburg oder zur Würmlacher Feld Loipe nach Würmlach.

9 Weidenburger Runde (6,0 km) Einstiegsstelle befindet sich beim Bauernladen Lenz in Weidenburg. Rundkurs mit mittelschwerem kupiertem Gelände von Weidenburg und Nöbling, über die Panoramaloipe retour zum Bauernladen Lenz nach Weidenburg oder zur Würmlacher Feld Loipe nach Würmlach.

10 Plöckenloipe (6,0 km) Einstiegsstelle beim Plöckenhäus. Schwieriger Rundkurs in sehr unterschiedlichem Gelände mit steilen Anstiegen und Abfahrten. Nur für geübte Langläufer. Diese Loipe wird nur bei schlechten Schneeverhältnissen im Tal präpariert. Auskunft Tourismusbüro +43(0)4715/8516

Le piste di fondo

1 Lifloipe (pista della seggiovia) e Romantikloipe (pista romantica) - 2,2 km

Punto di accesso, vicino agli impianti di risalita (parcheggio a disposizione) e presso il caffè Engl, ai margini della strada statale. Breve circuito di allenamento, su terreno che non presenta difficoltà. Una volta la settimana, alcuni tratti del percorso vengono illuminati, per una "Serata Romantica" sulle piste di fondo. Per maggiori informazioni, rivolgersi all'Ufficio Turistico (Tourismusbüro): 0043-4715-8516.

2 Collegamento con la Sonnenloipe (pista del sole) - 1,8 km Tra la pista della seggiovia e l'argine della Gail, dopo due incroci con strade carrozzabili, si raggiunge il ristorante Pfeffermühle. La pista prosegue lungo la Gail fino all'impianto di depurazione, dove ha inizio la Sonnenloipe.

3 Sonnenloipe (pista del sole), Gaildamm (argine della Gail) - 6,0 km Diversi sono gli accessi possibili: nei pressi dell'impianto di depurazione di Kötschach, accanto alla Tischlerei Oberessl, (falegnameria Oberessl), a St. Daniel o a Dellach. La pista si snoda lungo la Gail nei due sensi: da Kötschach verso Dellach oppure, al contrario, da Dellach verso Kötschach. È un percorso facile, su terreno uniforme. A Nöbling è possibile passare sulla pista panoramica dell'Alta Valle della Gail.

4 Obergailtaler Panoramaloipe (pista panoramica dell'Alta Valle della Gail, fino al ponte di Dellach) - 6,0 km Accesso dalla sponda sud della Gail (riva destra). La pista, sempre battuta, corre, ininterrotta, da Kötschach-Mauthen ad Hermagor, su terreni facili o, al massimo, di media difficoltà. Lungo il percorso si incontrano altre piste locali, di lunghezze diverse. Da qualsiasi punto della pista è possibile tornare indietro con gli sci oppure, comodamente, con lo skibus (bus-navetta).

5 Hausfrauenrunde (giro delle casalinghe) - 2,5 km Accesso dalla sponda sud della Gail (riva destra) e dai Mauthner Feldern (campi di Mauthen). Terreno di media difficoltà, con lievi salite e discese. Consigliabile anche come pista di allenamento. Collegato con il ponte sul Valentin da dove si accede ai Würmlacher Feldloipen (piste tra i campi di Würmlach).

6 Würmlacher Felder (i campi di Würmlach) - 8,0 km Accesso a Würmlach, dopo il ponte sul Valentin. Percorso circolare, in parte lungo la Gail, fino ai tank di Würmlach, dove si gira e si torna indietro sulla pista dei nominata Würmlacher Felder (campi di Würmlach).

8 Pista di allenamento Bauernladen Lenz - 2,0 km Il punto di accesso si trova a Weidenburg, nei pressi del negozio di prodotti tipici della famiglia Lenz. Percorso circolare, su terreno che presenta salite e discese di media e alta difficoltà, particolarmente adatto al training atletico. Non consigliato a chi non è allenato.

9 Weidenburger Runde (giro di Weidenburg) - 6,0 km Il punto di accesso si trova a Weidenburg, nei pressi del negozio di prodotti tipici della famiglia Lenz. Percorso circolare, su terreno di media difficoltà, da Weidenburg e Nöbling. Si fa ritorno al punto di partenza (Bauernladen Lenz a Weidenburg) oppure a Würmlach, attraverso la Würmlacher Feld Loipe (pista tra i campi di Würmlach).

9a Auwaldloipe Nöbling (pista nel bosco, lungo il fiume a Nöbling) - 4,3 km I punti di accesso si trovano a Nöbling, nei pressi del ristorante Walker, e a Dellach, nelle vicinanze del ponte sulla Gail. Percorso circolare di fondovalle, assolutamente in piano. Innevato fino a tardo inverno. Splendido colpo d'occhio sulle Alpi Orientali. Sorgenti e boschi fanno da corona alla pista.

10 Plöckenloipe (pista del Plöcken) - 6,0 km Punto di accesso presso il ristorante Plöckenhäus. Impegnativo percorso circolare, su terreno molto vario, con ripide salite e altrettanto ripide discese. Adatto unicamente a fondisti provetti. La pista viene preparata solamente quando le condizioni della neve in valle non sono ottimali. Per maggiori informazioni rivolgersi all'Ufficio Turistico (Tourismusbüro): 0043-4715-8516.

Hundeloipen bzw. Wanderloipen

Wir bitten um Rücksichtnahme für alle Wintersportler und Naturgenießer:

Hunde müssen an der Leine geführt werden!

11 Sonnenloipe Gaildamm (6 km)

steht als Hunde-Wanderloipe zur Verfügung.

Einstiegsstellen: Kläranlage Kötschach-Mauthen, Tischlerei Oberessl, St. Daniel, Dellach

12 Südufer Gail (5,5 km)

Einstiegsstelle Gailsüdufer. Führt entlang der Gail bis nach Dellach. Wanderloipe auf dem Gaildamm - Klassische Spur teileweise unterhalb des Dammes .

Piste per cani e per escursionisti.

Si prega di fare attenzione a coloro che praticano sport invernali o semplicemente passeggiano godendosi il panorama. I cani devono essere tenuti al guinzaglio!

11 Sonnenloipe (pista del sole), Gaildamm (argine della Gail) - 6,0 km

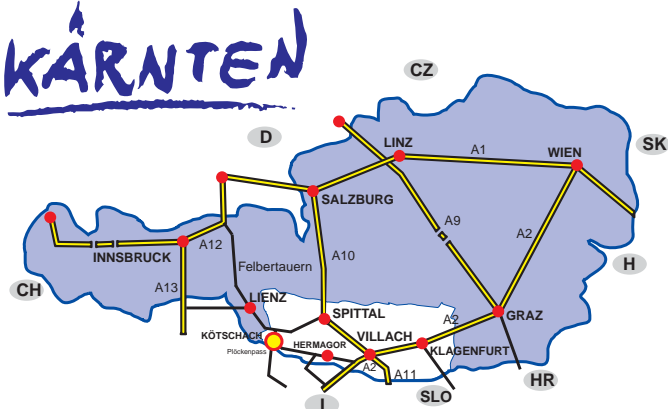
A disposizione di escursionisti con cani. Accessi: impianto di depurazione di Kötschach-Mauthen, Tischlerei Oberessl (falegnameria Oberessl), St. Daniel, Dellach.

12 Südufer Gail (pista lungo la sponda sud della Gail) - 5,5 km

Accesso presso la sponda sud della Gail (riva destra). Il percorso segue il fiume fino a Dellach. La pista per gli escursionisti corre sull'argine. Tracciato per tecnica classica, in certi tratti al di sotto dell'argine.



Anreiseroute / Come arrivare



Weitere Infos:

Per informazioni rivolgersi a:

Tourismusbüro Kötschach-Mauthen
A-9640 Kötschach-Mauthen
Tel.: 0043 (0) 4715/8516
Fax: 0043 (0) 4715/851331
e-mail: info@koemau.com
Internet: www.koemau.com

9635 Dellach im Gailtal 65
Tel. +43(0)4718-301-13
Fax +43(0)4718-301-16
e-mail: dellach.tourist@ktn.gde.at
Internet: www.dellach.info

Geräumte Wanderwege

1 Auf die Plan (5 km)

führt eine, am Beginn recht steile Straße, von Mandorf aus bis hinauf auf das Hochplateau über Kötschach-Mauthen. Sonseitig führt sie durch alte Buchenwälder nach Buchach und Plan von wo aus man einen tollen Panoramablick in die Karnischen Alpen hat. Keine Gastwirtschaft vorhanden.

2 Über Kötschach auf den Lanz (3,5 km)

kommt man, wenn man an den Klostermauern vorbeigeht und sich vom ersten steilen Anstieg dieser Straße nicht abschrecken lässt. In vielen Serpentine wandert man dann gemächlich bis auf die Sonnenterrasse am Lanz. Hier hat man einen Rundblick vom Gailberg bis aufs Nassfeld. Keine Gastwirtschaft vorhanden.

3 Panoramablick von der Odenhütte (4 km)

und eine gute Bewirtung genießt man am Rande der Skiabfahrt nach Laas. Am Sportplatz in Kötschach vorbei und gut ausgeschildert führt die Straße auf die Odenhütte.

4 Blick ins Lesachtal (4 km)

hat, wer den Weg zum Vorhegg hinaufspaziert. In Liftnähe führt die Straße zu den Kreuthen Bauern und weiter aufs Vorhegg. Keine Gastwirtschaft vorhanden

5 Rund um Kötschach-Mauthen (0,5 - 5 km)

Wer keine großen Höhenunterschiede mag, kann auch rund um Kötschach-Mauthen spazieren und die kleinen Wege abseits der Hauptstraße benutzen.

In Mauthen bietet sich der Gailweg flußaufwärts an bis er auf die asphaltierte Straße von Wetzmann stößt. Wieder zurück nach Mauthen und durch den alten Ortskern bis zur Kirche und von hier zurück zur Gailbrücke. (3,5 km)

In Kötschach beginnt man an der Kirche und spaziert die Schlanke Gasse beim Hotel Kürschner vorbei zum Lift. Hier die Straße weiter bis zur Lesachtalstraße und von hier aus rechts weiter bis zum Campingplatz. Am Campingplatz die kleine Straße bis zur Gail und der Gail entlang wieder bis zur Hauptstraße. Am Geheistig wieder bis zur Kirche. (3,5 km)

Strade e stradine ben tenute che portano ...

1 ... a Plan (5 km)

lungo una strada, inizialmente piuttosto ripida, che, partendo dal castello di Mandorf, arriva sino al pianoro che domina Kötschach-Mauthen. Si prosegue nel sole, tra antichi boschi di faggio, su, su fino a Buchach e a Plan da dove si gode una splendida vista sulle Alpi Carniche. Non esistono punti di ristoro.

2 ... a Lanz, partendo da Kötschach (3,5 km)

dopo aver superato le mura del convento e senza farsi intimorire dal primo, ripido tratto di strada, passa dopo passo, tornante dopo tornante ... ecco aprirsi, all'improvviso, la soleggiatissima "terrazza" nei pressi di Lanz. Da qui, lo sguardo spazia, a 180°, da Gailberg a passo Pramolla. Non esistono punti di ristoro.

3 ... alla Odenhütte (4 km)

dove non soltanto lo sguardo, ma, molto più prosaicamente, anche la gola ha il suo premio: una splendida vista, ai margini della pista di discesa che scende verso Laas, una calda e generosa ospitalità in baita. La strada, ben segnalata, si lascia alle spalle il campo sportivo di Kötschach e sale lentamente fino alla Odenhütte.

4 ... a lanciare uno sguardo verso la Lesachtal (4 km)

da Vorhegg. Dal bivio, nei pressi della seggiovia, si raggiungeono, dapprima, le fattorie di Kreuth e poi, proseguendo, il borgo di Vorhegg, dove l'occhio spazia a tutto campo dalla Gail alla Lesachtal. Neanche qui ci sono punti di ristoro.

5 ... a gironzolare tra Kötschach e Mauthen da (0,5 - 5 km)

andando su e giù per le viuzze e le stradine che fiancheggiano la strada principale, senza dover troppo salire.

Da Mauthen, per esempio, partendo dal ponte sulla Gail, si può percorrere la "Gailweg", una carrareccia che segue la riva destra del fiume verso monte, sino all'incrocio con la strada asfaltata di Wetzmann. Tornati al punto di partenza, si gira a destra e, percorrendo la vecchia statale, si attraversa il "cuore" del paese e si arriva alla parrocchiale. Raggiunto nuovamente il ponte sul fiume, si saranno percorsi all'incirca 3,5 km.

A Kötschach, la passeggiata inizia nei pressi della chiesa, dove si imbocca la Schlanke Gasse (che, liberamente tradotto, sarebbe il ... "vicolo stretto"). Superati l'Hotel Kürschner ed il campo sportivo, si prosegue fino ai campi di sci. La strada continua fino ad incrociare la statale della Lesachtal dove, svoltando a destra, si raggiunge in breve il campeggio. Lo si costeggia per una stradina che va in direzione della Gail: all'incrocio, svoltando a sinistra, si torna alla strada principale. Un comodo e largo marciapiede riporterà il viandante alla chiesa da cui era partito. (3,5 km)

Winterwanderwege & Nordic Walking

13 Die Mauthner Feld Runde (3,0 km)

beginnt bei der Kirche in Mauthen. Der Weg führt über die Mauthner Felder bis zur Gail, weiter auf dem Gaildamm und über den Valentinbach. Hier geht der Weg entlang der Valentin zurück zur Landesstraße auf Würmlacher Seite.

14 Die Kleine Tankrunde (2,5 km)


15 Die Mittlere Tankrunde (3,5 km)

16 Die Große Tankrunde (5,0 km)

Diese Winterwanderwege verlaufen in den Würmlacher Feldern und laden zu Spaziergängen in glitzernder Winterlandschaft ein. Beginnend beim Bildstöckel an der Würmlacher Landesstraße kann man nach Wunsch eine der 3 Runden genießen. Einstiege sind auch im Ortskern von Würmlach möglich und eine Kombination mit der Hunde-Wanderloipe "Sonnenloipe Gaildamm" ergibt sich bei der Hängebrücke in St. Daniel.

17 Der Kirchweg in Weidenburg (1,1 km bis Hängebrücke)

führt vom Weidenburger Schloß (Parkmöglichkeit Ortskern Weidenburg) durch den Wald bis zur Hängebrücke in St. Daniel. Hier hat man die Möglichkeit auf den Hunde-Wanderloipen weiter bis nach Kötschach-Mauthen zu spazieren. Eine Rundwanderung bietet sich, über den Gaildamm bis zur Dellacher Brücke und über die wenig befahrene Landesstraße zurück, an. Von St. Daniel ausgehend nach Weidenburg und südlich des Tanklagers wieder zurück zur Gail bietet sich diese Strecke zum Nordic Walking an.



Badespaß für die ganze Familie:

Das Erlebnisbad mit Schwimmbecken, Kleinkinderbecken mit Elefantenuhr, eine 45m lange Röhrenrutsche, Wasser-Massagebank erwarten Sie! Entspannung für Geist und Körper in der Wellnessoase: Tepidarium, Dampfbad, Finnische Sauna, Bio-Sauna, Fussesprudelbecken, Solarium, Infrarot-Kabinen, Massagebereich laden ein zum genießen und Wohlfühlen!



Divertimento tagliato su misura e relax per spirito e corpo all'Aquarena di Kötschach-Mauthen. Ovvero: come vivere spensieratamente una "vacanza in piscina" con tutta la famiglia. Piscina, panca con idromassaggio, vasca per piccolissimi con minisvalvole-elefante, maxi svalvole (45 metri) per i più esigenti, tepidarium, bagno a vapore, sauna finlandese, bio-sauna, massaggio per i piedi, solarium, cabina a infrarossi, massaggi ... A voi l'imbarazzo della scelta!

Wasser- & Wellnessoase, 9640 Kötschach-Mauthen
Tel. 04715/567, www.aquarena.info

Naturarena Kötschach-Mauthen Aufregend. Unberührt. DELLACH Urlaubsgemeinde